Piano Paesaggistico

Ambiti 3-4-5-6-7-8-10-12. Palermo

REPUBBLICA ITALIANA

POR

# Regione Siciliana

Assessorato dei Beni Culturali
e dell'Identità Siciliana
Dipartimento dei Beni Culturali
e dell'Identità Siciliana

**Soprintendenza per i Beni Culturali ed Ambientali di Palermo**

***Progetto finanziato con***
***P.O.R. Sicilia 2000-2006 Misura 2.02 Azione C***

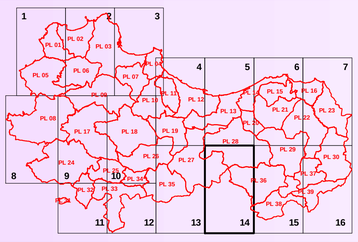


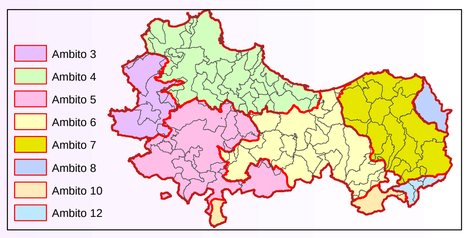


Piano Paesaggistico

Ambiti 3-4-5-6-7-8-10-12. Palermo

tavola **11.14**

Scala di stampa 1:25.000

Ambiti regionali 3, 4, 5, 6, 7, 8, 10 e 12 ricadenti nella provincia di Palermo

# Tavole di Piano

## Beni Paesaggistici

*DIPARTIMENTO DEI BENI CULTURALI E DELL'IDENTITA' SICILIANA*

***Il Dirigente Generale***
Mario La Rocca

*SERVIZIO 3 - TUTELA E ACQUISIZIONE, PIANIFICAZIONE PAESAGGISTICA*

***Il Dirigente Responsabile***
Silvia Occhipinti

***SOPRINTENDENZA PER I BENI CULTURALI ED AMBIENTALI DI PALERMO***

***Il Soprintendente***
Selima Giorgia Giuliano

COORDINAMENTO TECNICO-SCIENTIFICO
Selima Giorgia Giuliano

COORDINAMENTO REDAZIONE INFORMATIVA
E SISTEMATIZZAZIONE DEI DATI
U.O. 17.3 Sezione per i beni paesaggistici e demoetnoantropologici
Delia Geraci
collaboratrice Angela Piraino

CONTRIBUTI TECNICO SCIENTIFICI
U.O. 3 Sezione per i beni archeologici, bibliografici e archivistici
Rosa Maria Cucco

**CONSULENZA SCIENTIFICA**

RESPONSABILI SCIENTIFICI E COORDINAMENTO

**Ambiti 3-5** prof. arch. Maurizio Carta
**Ambito 4** prof. arch. Domenico Costantino, prof. arch. Antonio Ziparo
**Ambito 6** arch. Marianna Filingeri
**Ambiti 7-10** arch. Salvo Lo Nardo

CONSULENTI DI SETTORE

**Ambiti 3-5**
dott.ssa D. Accetta, prof. G. Barbera, dott. G. Barcellona, dott. R. De Domenico, dott. D. Di Giovanna, arch. D. Federico, prof. F. M. Raimondo, dott. M.A. Pidalà, dott. R. Riggi, arch. D. Ronsivalle, prof.ssa A. Sciortino, ing. G. Silvano

**Ambito 4**
dott. M. Bombace, dott.ssa D. Accetta, ing. A. Fucarino, arch. M. Perricone, dott. A. Giordano, dott. F. Guadalupi, avv. Reale, dott.ssa D. Mori

**Ambito 6**
prof. arch. G. Carta, arch. A. Caroselli, dott. V. Caroselli, dott. S. De Corso, dott.ssa M. Filippa, dott. F. Francescani, dott. E. Martini, dott. G. Milazzo, dott. A. Peruzzi, dott.ssa S. Ventura, arch. L. Zumbo

**Ambiti 7-10**
dott.ssa M. Bonello, dott. M. De Maria, ing. A. Fucarino, arch. G. Graci, dott. P. Lo Franco, dott. F. Maurelli, dott. A. Messina, dott.ssa S. Modeo, dott. F. Passantino, Dott. A. Stella

***Il Soprintendente***
(Selima Giorgia Giuliano)

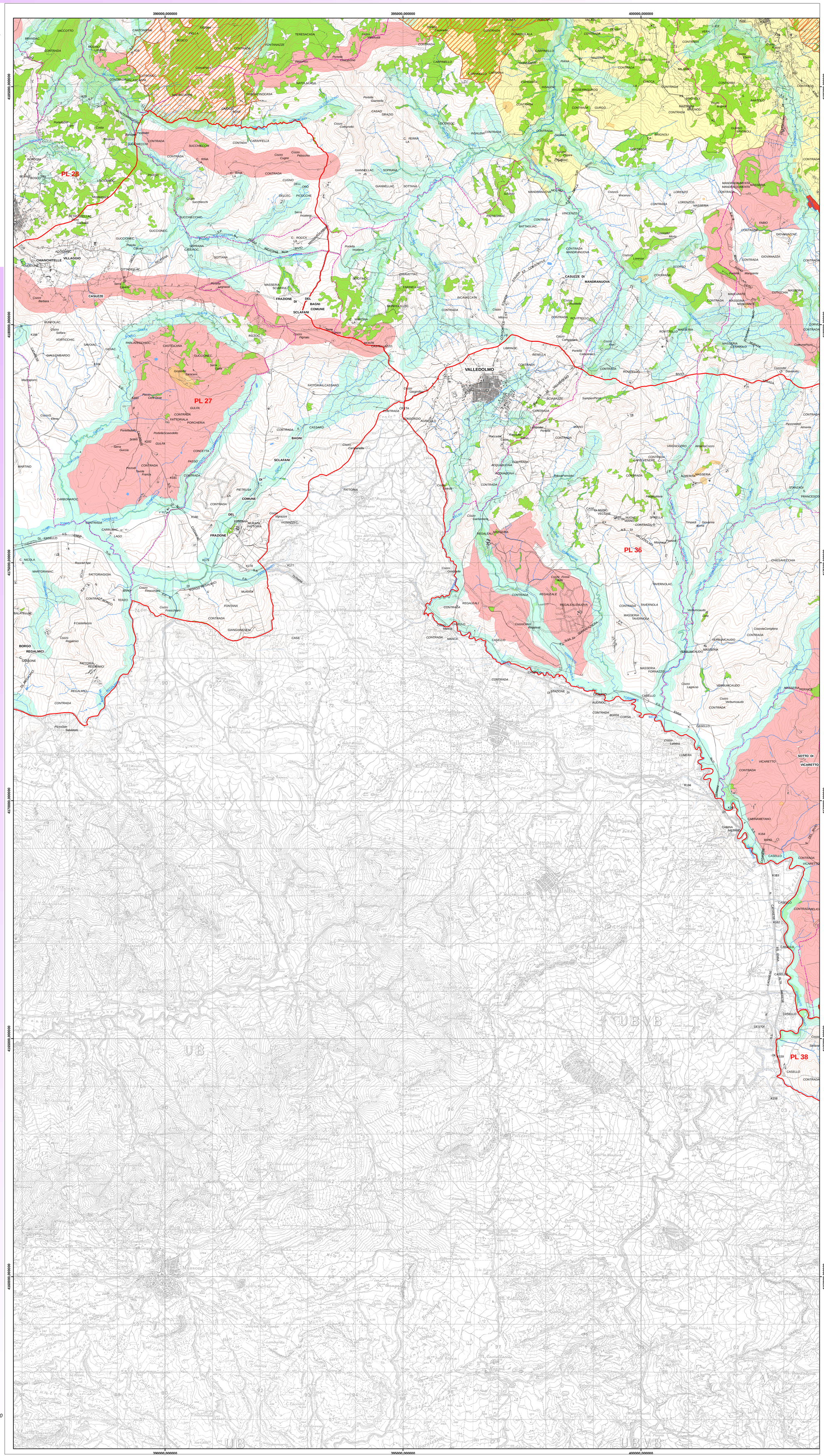


## Legenda

**Vincoli Archeologici art.10 D.lgs. 42/2004 (ex1089/39)**

**D.lgs. 42/2004 e s.m.i., art.134, lett. a)**

Immobili ed aree di notevole interesse pubblico sottoposte a vincolo paesaggistico ex art. 136, D.lgs. 42/2004 e s.m.i.

**D.lgs. 42/2004 e s.m.i., art.134, lett. b) - aree di cui all'art. 142**

Territori costieri compresi entro i 300 m. dalla battigia - comma 1, lett.a)

Territori contermini ai laghi compresi in una fascia di 300 m. dalla battigia - comma 1, lett. b)

Fiumi, torrenti e corsi d'acqua e relative sponde per una fascia di 150 m. - comma 1, lett. c)

Montagne eccedenti i 1.200 metri - comma 1, lett. d)

Aree protette (Riserve e Parchi regionali) - comma 1, lett. f)

Territori ricoperti da boschi o sottoposti a vincolo di rimboschimento - comma 1, lett. g)

Aree e siti di interesse archeologico - comma 1, lett. m)

**D.lgs. 42/2004 e s.m.i., art.134, lett. c)**

Ulteriori immobili ed aree specificatamente individuati a termini dell'art.136 e sottoposti a tutela dal Piano Paesaggistico

**Paesaggi Locali**

**Limiti comunali**

Base cartografica e toponimi: *Carta Tecnica Regionale scala 1:10.000*